



# Tuto Démo

Cartographie d'équipements

## C'est ...



**Visualisation d'indicateurs**



**Cartographie d'équipements**



**Consultation d'analyses territoriales**



**Construction de stratégies territoriales : plans d'actions et impacts**



**Consultation et création de tableau de bord**

*Pour une utilisation optimale de l'outil, privilégiez*

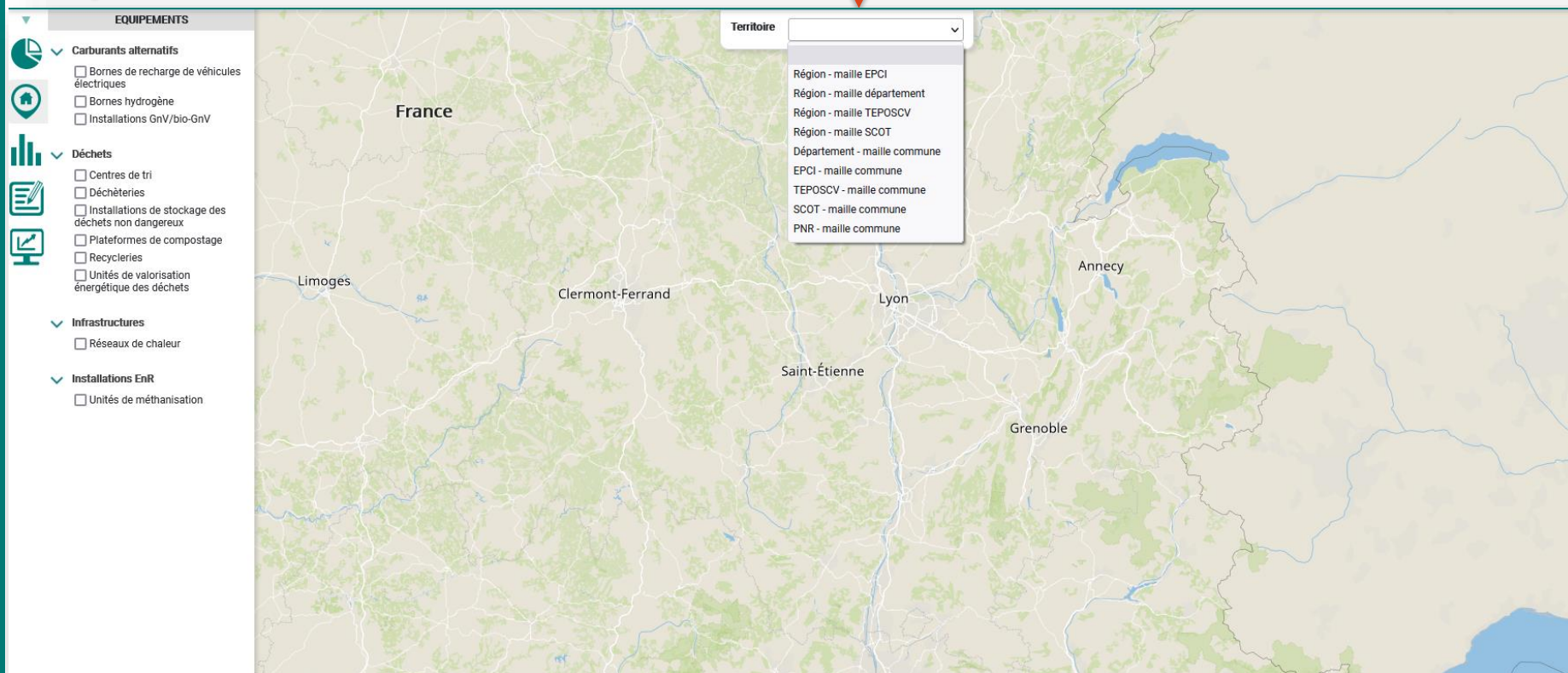


En sélectionnant le module Equipements de TerriSTORY<sup>®</sup>, vous pourrez en quelques clics :

- ▶ Visualiser les équipements de votre territoire
- ▶ Consulter les informations relatives à ces équipements

2 Sélectionnez l'installation de votre choix parmi les thématiques proposées, en cliquant sur 

1 Choisissez le type de territoire et la maille souhaitée



**EQUIPEMENTS**

- ✓ **Carburants alternatifs**
  - Bornes de recharge de véhicules électriques
  - Bornes hydrogène
  - Installations GnV/bio-GnV
- ✓ **Déchets**
  - Centres de tri
  - Déchèteries
  - Installations de stockage des déchets non dangereux
  - Plateformes de compostage
  - Recycleries
  - Unités de valorisation énergétique des déchets
- ✓ **Infrastructures**
  - Réseaux de chaleur
- ✓ **Installations EnR**
  - Unités de méthanisation

**Territoire**

- Région - maille EPCI
- Région - maille département
- Région - maille TEPOSCV
- Région - maille SCOT
- Département - maille commune
- EPCI - maille commune
- TEPOSCV - maille commune
- SCOT - maille commune
- PNR - maille commune

France

Limoges

Clermont-Ferrand

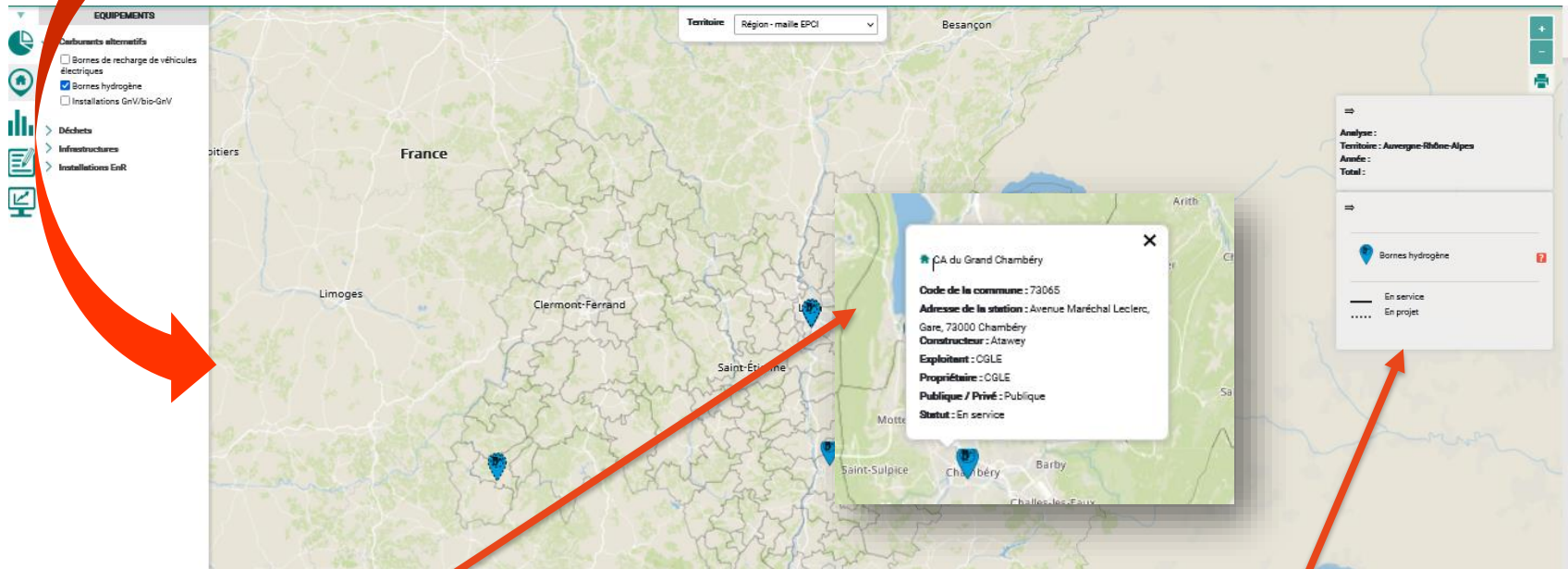
Lyon

Saint-Étienne

Grenoble

Annecy

Une fois cliqué sur l'installation de votre choix,  
la carte dynamique apparaît

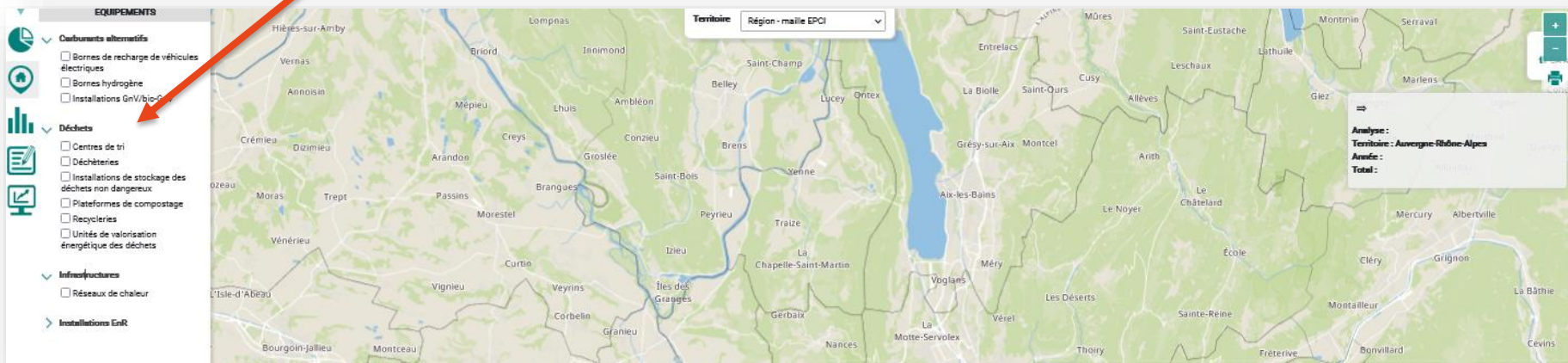


En passant votre souris sur la carte, les détails de  
l'installation apparaissent

La partie de droite  
correspond à la  
légende des  
équipements  
affichés sur la carte

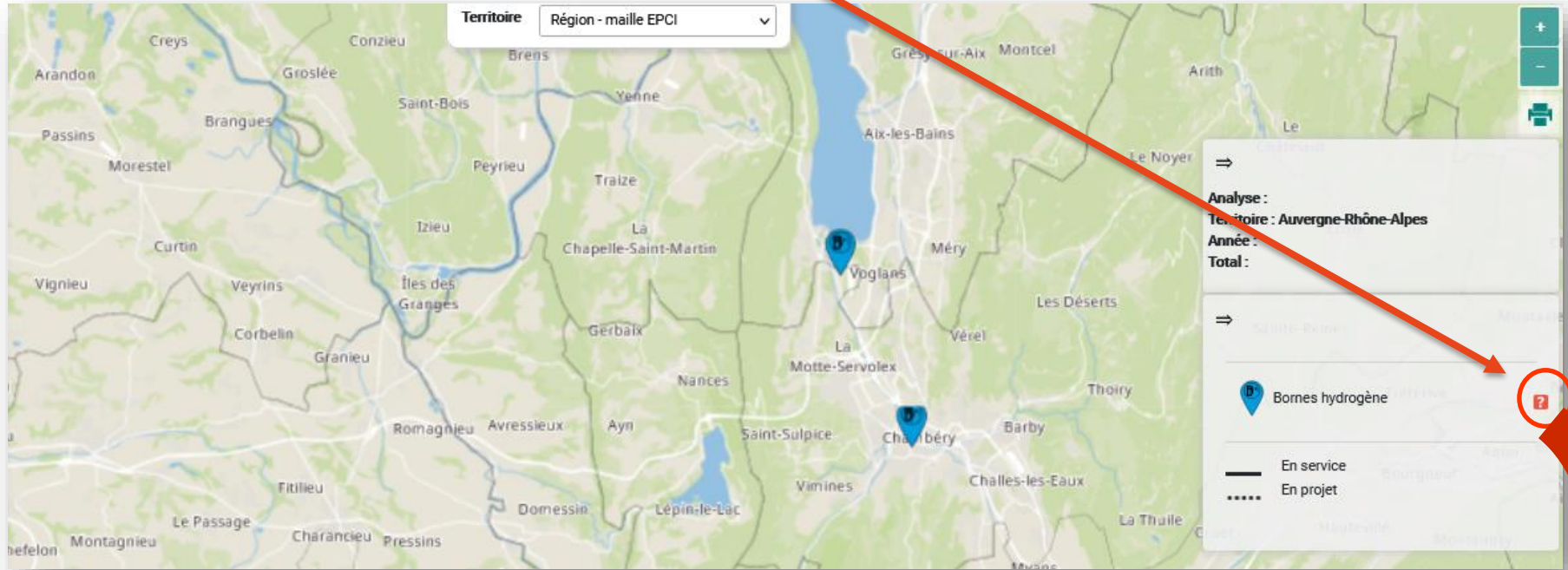
5

Pour visualiser une nouvelle installation, il vous suffit d'en sélectionner une nouvelle parmi celles présentes dans TerriSTORY®



# Quelques astuces

Pour accéder à la méthodologie et aux sources de données, cliquez sur 



Le pdf méthodologique apparaît



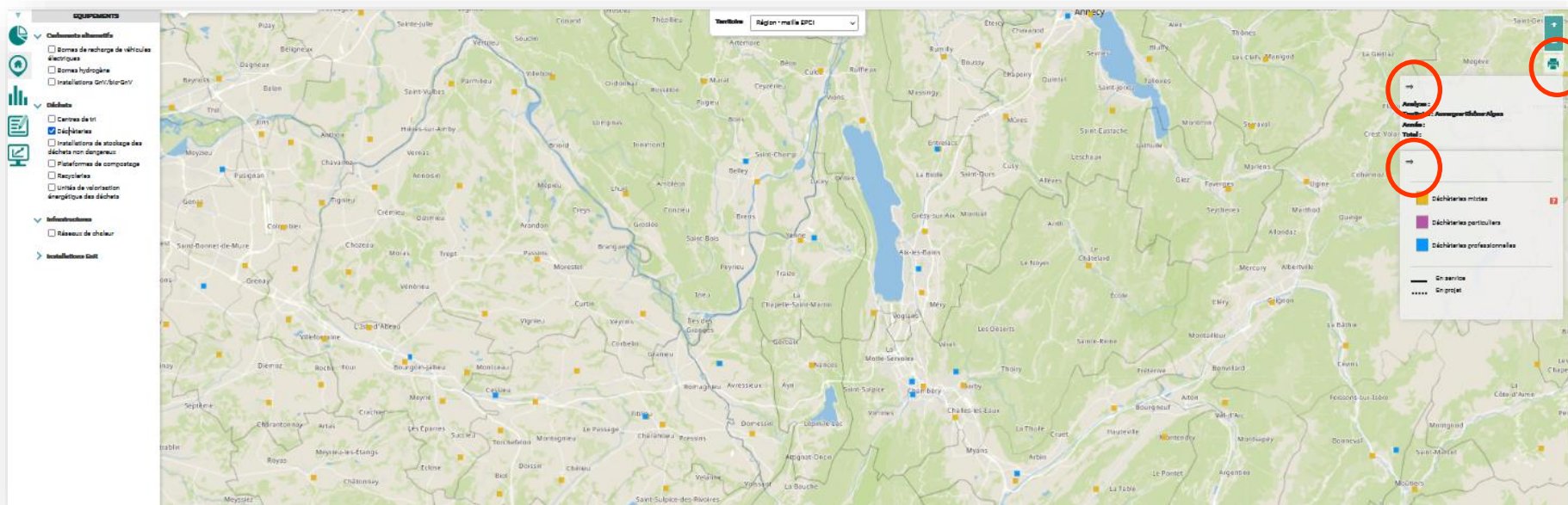
# Quelques astuces

Pour masquer un élément sur la page, cliquer sur l'icône correspondant

▼ Pour masquer le menu de gauche

⇒ Pour masquer les différentes légendes

🖨 Pour imprimer la carte de l'équipement sélectionné







## Retrouvez les différents tuto démo disponibles



**Visualisation d'indicateurs**



**Consultation d'analyses territoriales**



**Consultation et création de tableau de bord**



**Construction de stratégies territoriales : plans  
d'actions et impacts**

# ► TerriSTORY

DE L'INTELLIGENCE COLLECTIVE POUR NOS TERRITOIRES

Contact : [terristory@auvergnerhonealpes-ee.fr](mailto:terristory@auvergnerhonealpes-ee.fr)

Les partenaires  
du projet



Ils soutiennent  
le projet

